



LÄNSSTYRELSEN  
UPPSALA LÄN

Miljö- och fiskeenheten  
Lennart Lindberg  
018-17 52 76

Se SÄNDLISTA

BESLUT

1 (3)

1998-01-23

Dnr: 233-2799-97

Swerock AB, org. nr 55 60 81-30 31  
Box 177  
751 04 Uppsala

### Delgivningskvitto

Ändring av tillstånd till bergtäkt inom fastigheten Olunda 5:1 i Uppsala kommun

---

#### BESLUT

Med stöd av 18 § naturvårdslagen (1964:822) ändrar Länsstyrelsen beslutet den 21 juli 1995, dnr 233-600-92, så att tillståndet till uttag av berg enligt naturvårdslagen gäller inom etapp II, +24. Området är markerat på kartbilaga A.

Följande villkor ändras så att lydelsen blir:

- N1. Tillståndet avser brytning inom etapp II, ner till nivån + 24, enligt exploateringsplan, bilaga B.
- N4. Brytning ska i huvudsak drivas i den riktning som markerats med pil på kartbilaga A.
- N5. Inom det område som markerats med skraffering (////) ska befintlig vegetation bevaras under hela exploateringstiden, kartbilaga A.
- N7. Efterbehandlingen ska slutföras inom tillståndstiden. Vid efterbehandlingen ska området ges en varierad topografi. Brytningsområdets slänter får inte ges brantare lutning än 1:3. Efterbehandlingen ska utföras i samråd med Uppsala kommun och Länsstyrelsen.

En ny betalningsplan för täktavgiften på 520 000 kronor ska gälla. Den 30 april 1998 ska 76 000 betalas. Därefter ska 74 000 kr plus statlig utlåningsränta betalas den 30 april varje år till och med den 30 april 2004.

Enligt en arkeologisk utredning ligger några äldre lämningar i kanten av brytområdet. Om de ligger inom brytområdet ska de undersökas och tas bort.

I övrigt ska de villkor och föreskrifter gälla som meddelades i Länsstyrelsens beslut den 21 juli 1995, dnr 233-600-92.

Tillståndet får inte tas i anspråk förrän beslutet har vunnit laga kraft.

#### REDOGÖRELSE FÖR ÄRENDET

Swerock Mitt AB erhöll den 21 juli 1995 tillstånd till bergtäkt enligt både naturvårdslagen och miljöskyddslagen (1969:387), dnr 233-600-92. Tillståndet enligt naturvårdslagen omfattar etapp I, +33, inom fastigheten Olunda 5:1 och gäller till den 30 september 2005. Beslutet är förenat med att antal villkor. Någon täktverksamhet har ännu inte påbörjats.

Swerock har begärt att beslutet enligt naturvårdslagen ändras så att bolaget får bryta inom etapp II i stället för etapp I. Jämfört med beslutet från 1995 har etapp II reviderats så att utbredningen åt nordost har minskats med omkring 40 meter.

#### LÄNSSTYRELSENS ÖVERVÄGANDEN

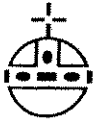
Täkten ligger i direkt anslutning till en bergtäkt med pågående verksamhet, inom fastigheten Olunda 4:1. Denna täkt drivs på sådant sätt att den ansluter till Swerocks täkt vid etapp II. En samordning av de båda täkternas verksamhet görs möjlig om Swerock börjar med etapp II.

Länsstyrelsen anser att den föreslagna ändringen är positiv och att den uppfyller tillåtlighetsreglerna i naturvårdslagen under förutsättning att de ändringar av villkoren som angetts i detta beslut följs.

Enligt en arkeologisk utredning ligger några äldre lämningar i kanten av brytområdet. Om de ligger inom brytområdet ska de undersökas och tas bort. Ligger lämningarna utanför brytområdet möter ändringen inget hinder från kulturmiljösynpunkt.

Enligt Länsstyrelsens uppfattning är det lämpligt att lämna kvar befintlig skog runt täkter under verksamhetstiden. Vegetationen tjänar bland annat som vindfång och minskar dammspridning från täkten. En viss bullerdämpning från verksamheten erhålls också. Länsstyrelsen anser att befintlig skog ska lämnas kvar som skydd runt etapp I och II.

Enligt 4 § i förordningen om täktavgift (1989:326) ska den som erhåller tillstånd till bergtäkt betala 26 öre per ton tillståndsgivet material. Länsstyrelsen fastställde i beslutet den 21 juli 1995 avgiften till 520 000 kr, beräknad på en uttagsmängd av 2 miljoner ton berg. Enligt betalningsplan skulle 52 000 kr betalas den 30 april 1995. Därefter skulle 52 000 kr plus statlig utlåningsränta betalas den 30 april varje år till och med den 30 april 2004. Täktverksamhet har ännu inte påbörjats och inte heller har någon täktavgift betalats. En ny betalningsplan ska gälla där 76 000 kr betalas den 30 april 1998. Därefter ska 74 000 kr plus statlig utlåningsränta betalas den 30 april varje år till och med den 30 april 2004.



LÄNSSTYRELSEN  
UPPSALA LÄN

BESLUT

2(3)

1998-01-23


Dnr: 233-2799-97

I övrigt vill Länsstyrelsen erinra om att villkoren kan komma att omprövas med stöd av 18 § fjärde stycket naturvårdslagen om olägenheter uppkommer som inte kunnat förutses.

Detta beslut kan överklagas hos regeringen, miljödepartementet, bilaga C.

I den slutliga handläggningen av detta ärende, i vilket avdelningsdirektör Lars Hjelm beslutat och byrådirektör Lennart Lindberg varit föredraganden har även länsassessor Roger Gustafsson deltagit.

Enligt Länsstyrelsens beslut



Lennart Lindberg

#### BILAGOR

Bilaga A - Utdrag ur ekonomisk kartan 118 52

Bilaga B - Exploateringsplan

Bilaga C - Hur man överklagar

#### SÄNDLISTA

Kopia till

Naturvårdsverket

Uppsala kommun

Miljö- och hälsoskyddsnämnden i Uppsala kommun

Skogsvårdsstyrelsen

Skattemyndigheten, rättsenheten, fastighetskontaktmannen

Lantmätarmyndigheten i Uppsala län

Olundakrossen, c/o Vendels Grus, Sanda Röbo, 755 94 Uppsala

Knivsta pastorat, Box 23, 741 21 Knivsta

Egendomsnämnden i Uppsala stift, Box 1314, 751 43 Uppsala

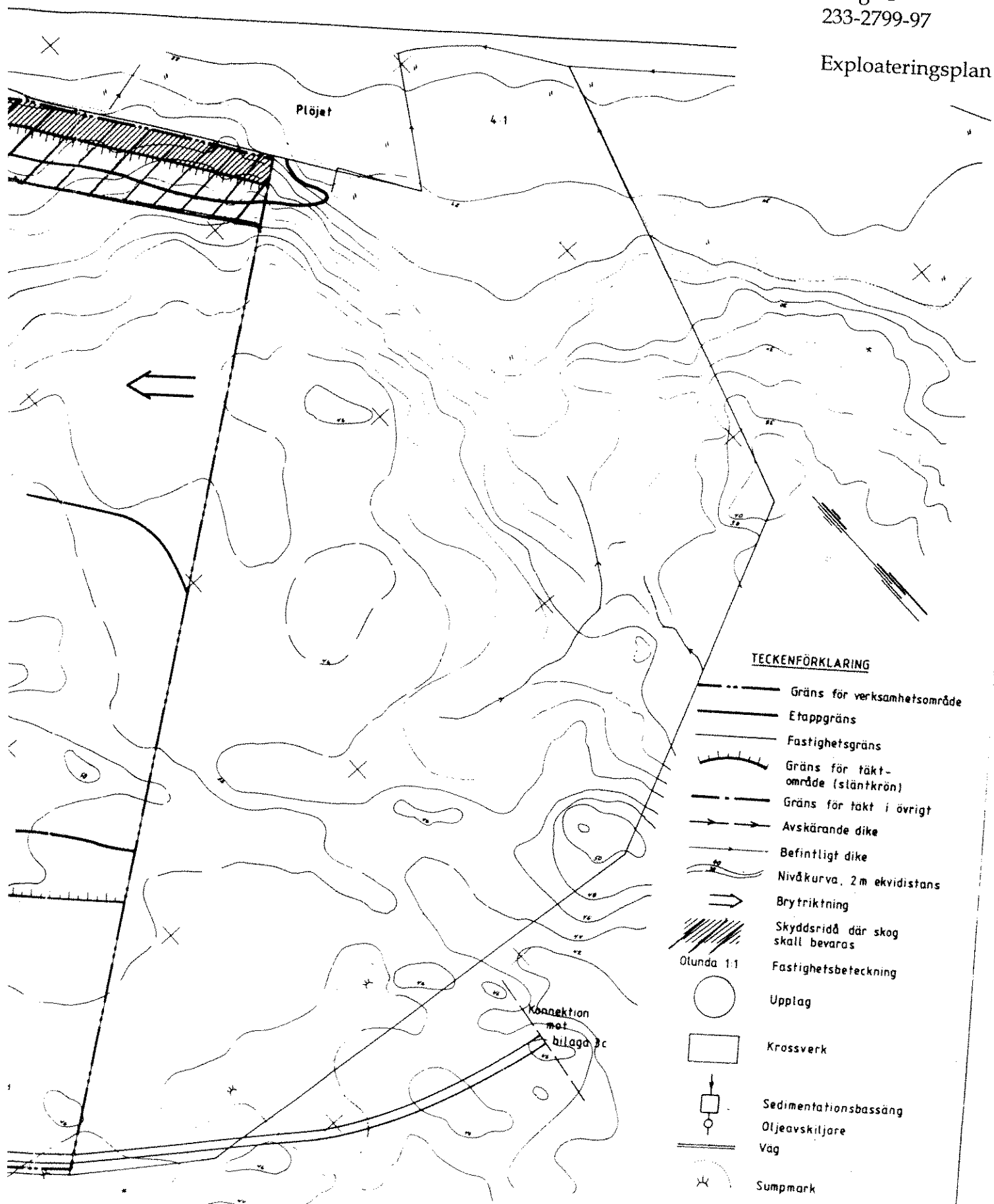
-----  
planenheten

kulturmiljöenheten

akten

täktregistret





**TECKENFÖRKLARING**

- Gräns för verksamhetsområde
- Etappgräns
- Fastighetsgräns
- Gräns för tåktområde (släntkrön)
- - - Gräns för tåkt i övrigt
- Avskärande dike
- Befintligt dike
- ~ Nivåkurva, 2 m ekvidistans
- Bryttriiktning
- ▨ Skyddsriid där skog skall bevaras
- Otunda 1:1 Fastighetsbeteckning
- Upplag
- Krossverk
- Sedimentationsbassäng
- Oljeavskiljare
- Väg
- ⊗ Sumpmark

Rev 1993-11-26  
Rev 1993-10-30  
Rev 1992-04-11  
Rev 1992-02-11  
Rev 1991-06-15

<p>DOMÄNFÖRETAGEN AB FALUN</p>	<p>DOMÄNGRUS ÖST AB / OLB-GRUPPEN AB TÅKT- OCH EXPLOATERINGSPLAN Otunda 1:1, 2:1, 3:1 och Lagga-Marma 1:2 Knivsta socken, Uppsala kommun</p>
<p>Tel 023-84081 Falun 1990-09-15</p>	<p>Skala 1:4000 Ritning nr 2</p>

